



Kennisbijeenkomst

inrichting en programmering

Recreatiegebied De Buitenlanden



recreatieschap
alkmaarder- en uitgeestermeer

gemeente
beverwijk



Doel van de bijeenkomst

1. Informeren over achtergrond en actuele situatie
2. Actueel inzicht in recreatiebehoefte en overige kansen
3. Opmaat naar beleidskaders voor verdere ontwikkeling
4. Aanwezigen laten netwerken / verbindingen leggen



recreatieschap
alkmaarder- en uitgeestermeer

gemeente
beverwijk



Programma

Welkom en inleiding

19:15-19:35

Rondgang langs 3 thematafels

19:35-21:00

Plenaire samenvatting

21:00-21:30

Gelegenheid tot napraten

21:30-22:00



recreatieschap
alkmaarder- en uitgeestermeer

gemeente
beverwijk



Rollen en verantwoordelijkheden

Recreatieschap is:

- eigenaar van De Buitenlanden
- voert regie op recreatieve programmering
- verantwoordelijk voor (een gedragen) planproces
- financieel eindverantwoordelijk


Gemeente Beverwijk is:

- deelnemer van het recreatieschap
- voert (binnen provinciale kaders) regie op het ruimtelijke beleid op en rond De Buitenlanden

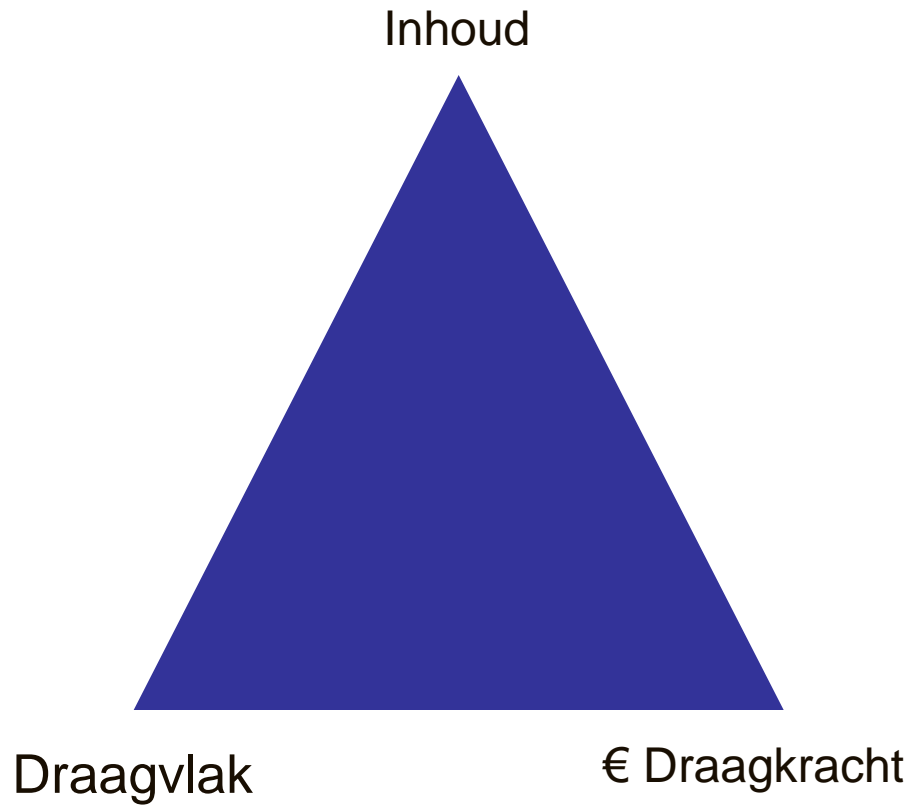


recreatieschap
alkmaarder- en uitgeestermeer

gemeente
beverwijk



Balansdriehoek locatie/gebiedsontwikkeling



Achtergrond


Strategisch Groenprogramma **'Tussen IJmond en Zaanstad'**
Oorspronkelijk rijksoverheid gestuurd gebiedsprogramma

- Aagtenpark (ca. 7 ha. openbaar recreatiepark)
- De Kil (waterbergende functie met 10.000 jaar historie)
- De Omzoom (beoogd ca. 150 ha. recreatiegebied)
- De Buitenlanden (beoogd ca. 100 ha. recreatiegebied)
 - Ingesloten in beschutte bosrand
 - Landerijen en centraal gelegen recreatieboerderij
- Recreatieve verbindingen



recreatieschap
alkmaarder- en uitgeestermeer

gemeente
beverwijk



Actuele situatie


2010 provincie en lokale overheden “staan er alleen voor”
tekort € voor verwerving gronden, realisatie en beheer
Oorspronkelijke ambities Omzoom en De Buitenlanden zijn
bijgesteld:

- Omzoom: Sportpark met recreatieve ontsluiting
- De Buitenlanden:
 - Ca. 40 ha. Recreatiegebied en ca. 10 ha. veldkavel
 - Cultuurhistorisch karakter en het open landschap
 - Recreatieve programmering ?



recreatieschap
alkmaarder- en uitgeestermeer

gemeente
beverwijk



Actuele situatie in beeld



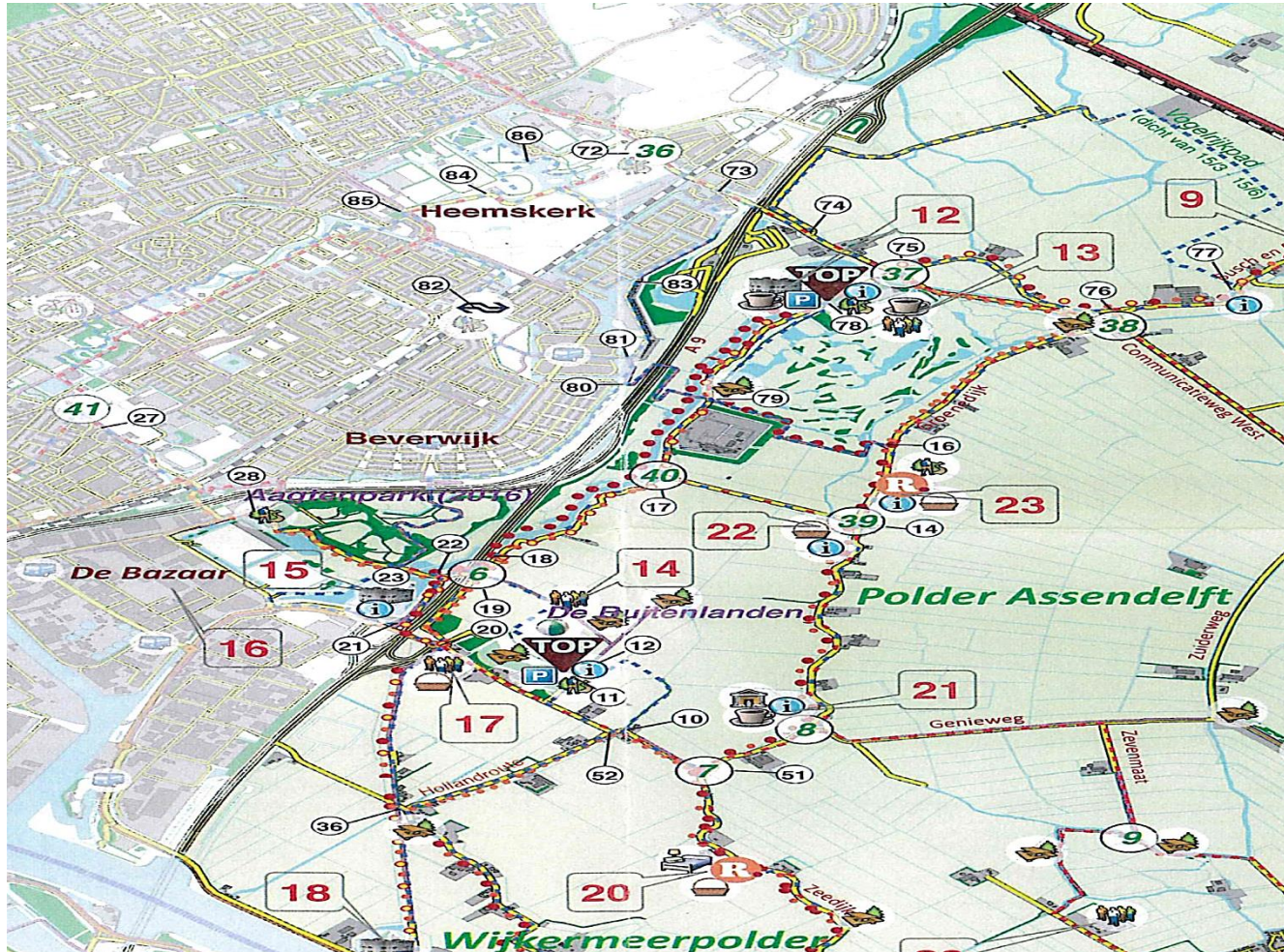
recreatieschap
alkmaarder- en uitgeestermeer



gemeente
beverwijk




Strategische ligging



recreatieschap
alkmaarder- en uitgeestermeer

gemeente
beverwijk



Gebied met rijke historie en sterk karakter

Bij de laatste generaties door het gebruik vooral bekend als een agrarisch gebied met akkerbouw

Maar er is meer:

- *onderdeel van het voormalige OerIJ*
- archeologische vindplaats nederzetting Romeinse tijd
- *buitendijkse oeverlanden die regelmatig overstroomden*
- *Noorder IJ- en Zeedijk en Aagtendijk als cultuurhistorische landschapselementen*
- *onderdeel van verdedigingslinie Stelling van Amsterdam*

Het gebied leent zich goed voor een beeldverhaal en symbiose met de recreatieve programmering



recreatieschap
alkmaarder- en uitgeestermeer

gemeente
beverwijk



Uitleg (werkwijze) thematafels

1. kenmerkende karakter/DNA van het gebied
2. de recreatieve ontwikkelkansen/-wensen
3. kaders en randvoorwaarden



recreatieschap
alkmaarder- en uitgeestermeer

gemeente
beverwijk

